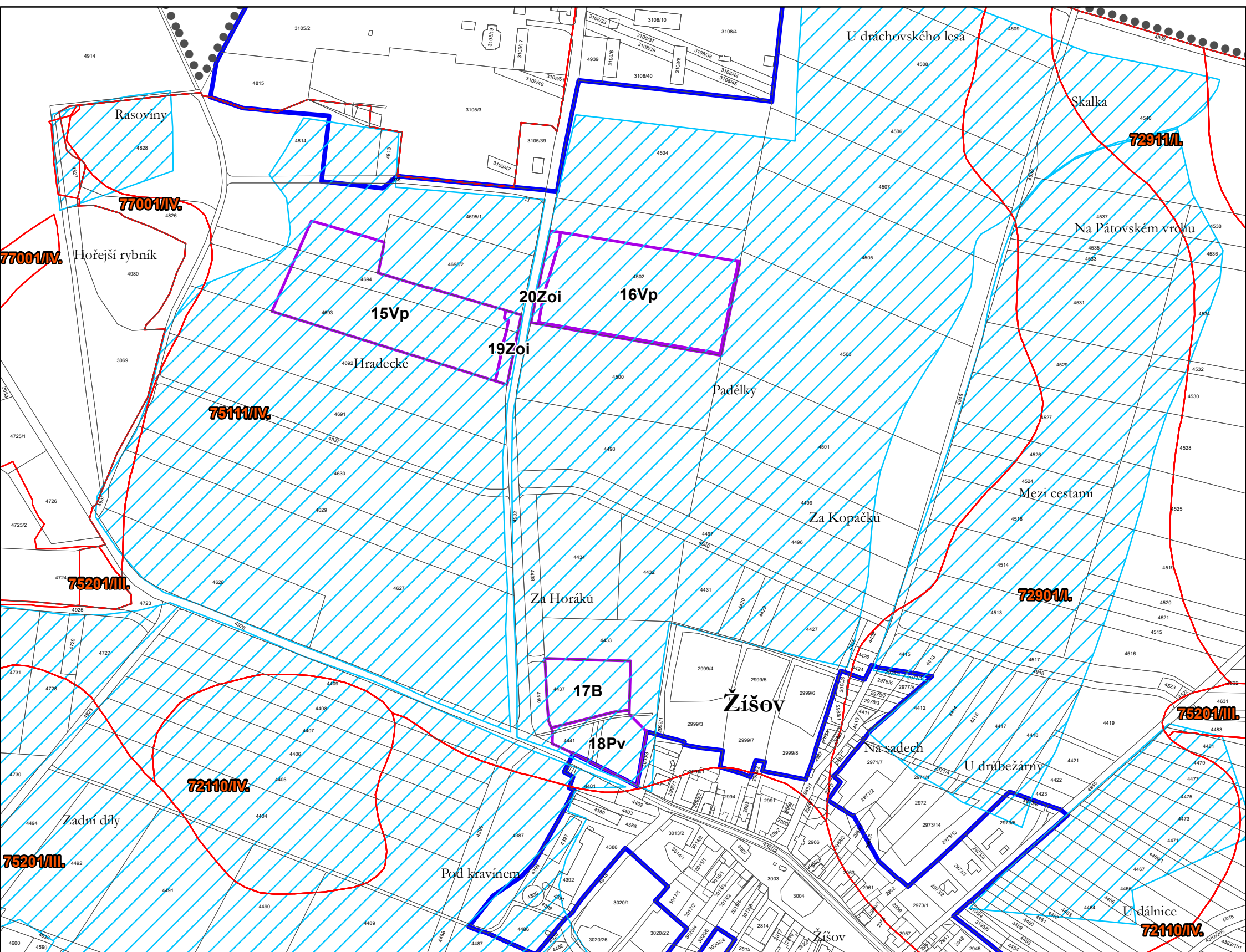

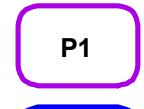





výkres předpokládaných záborů půdního fondu odůvodnění změny č. 4 územního plánu Žišov



Legenda

-  správní území
-  P1 plochy a koridory, na nichž se předpokládá zábor
-  zastavěné území k 1. 12. 2017
-  investice do půdy za účelem zlepšení půdní úrodnosti
-  hranice tříd ochrany, včetně bonitovaných půdně ekologických jednotek

Jitka Smítková

Vlastibor 21, 392 01 Soběslav

datum vyhotovení: říjen 2022

vypracoval:

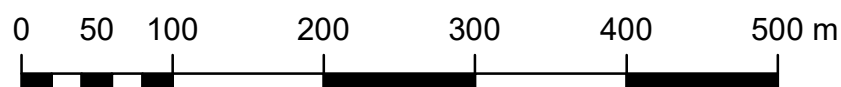
Jitka Smítková

odpovědný projektant:

Vlastimil Smítka

číslo paré:

razítko projektant



měřítko 1:5 000